




Vergunning ontgronding Woelse Waard

Versie ontwerp: PPWW v1.0
 Datum: 7-10-2020
 Schaal: 1:10.000
 0 0,05 0,1 0,2
 Kilometers

-  Provinciegrenzen
-  Percelen
-  Ontgronding



Kadaster, Esri, HERE, Garmin, INCREMENT P, Intermap, USGS, METI/NASA

